

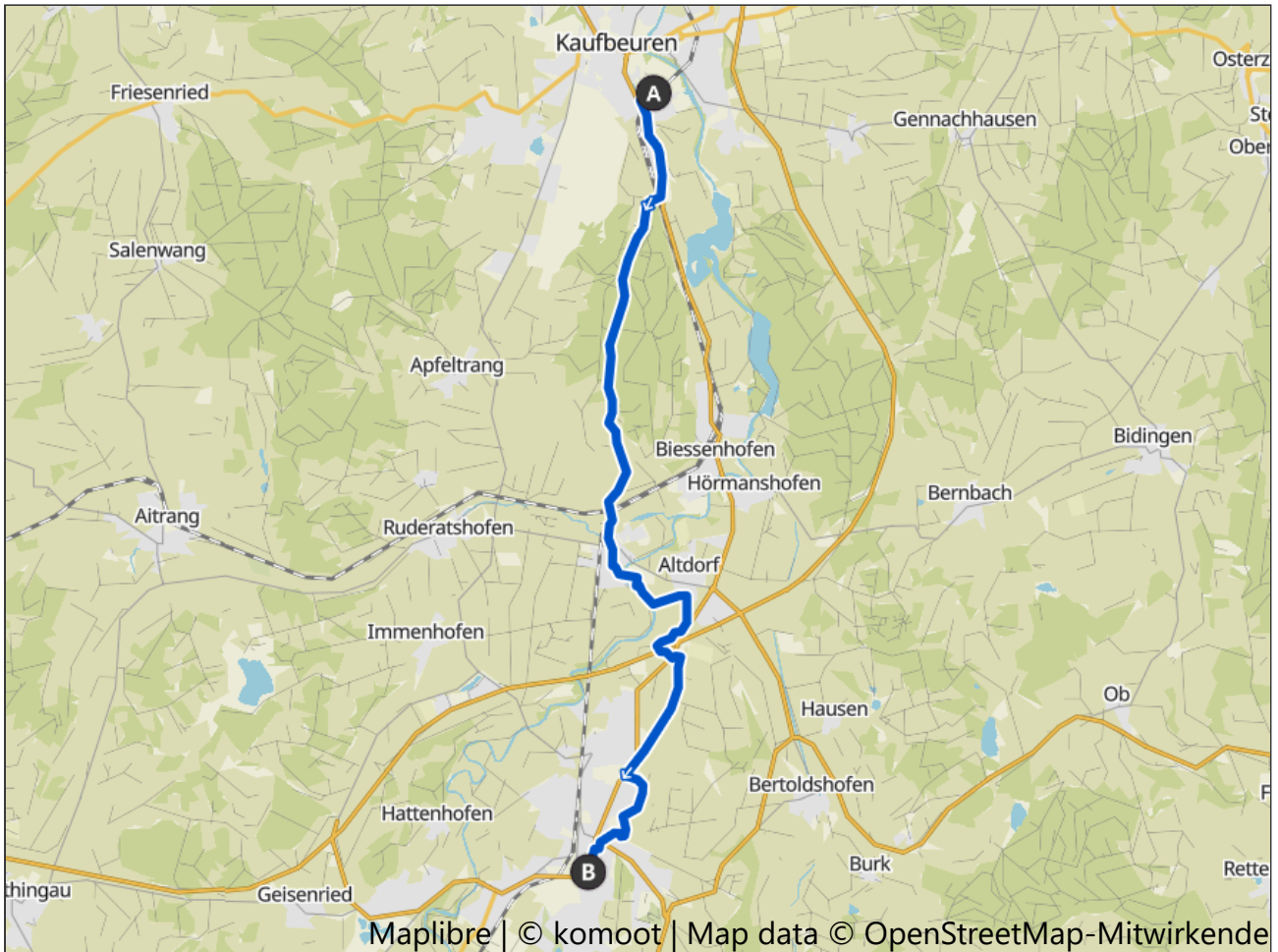
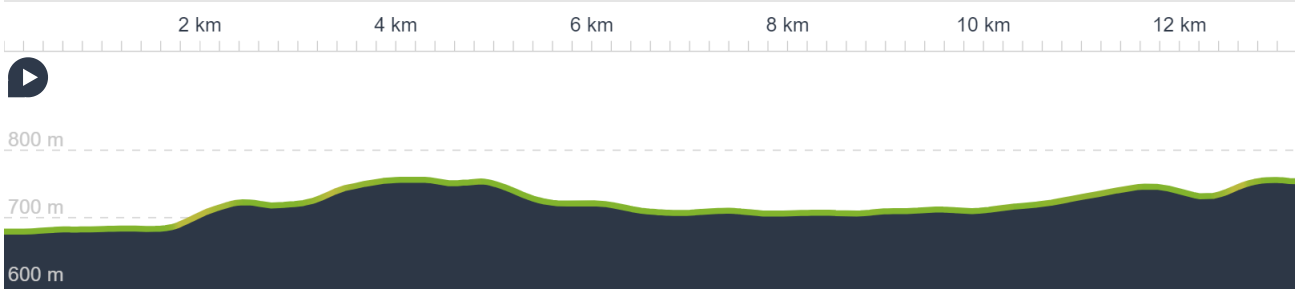



www.komoot.com/de-de/tour/1433866188





Bad Wörishofen nach Meran - Tag 2 - Von Forettle nach Marktoberdorf


03:50 ↔ 14,5 km 3,8 km/h 160 m 110 m





-  1. Am Startpunkt in Richtung Nordwesten
für 5 m – gesamt 5 m


-  2. Scharf rechts auf Bahnhofsvorplatz.
für 44 m – gesamt 49 m


-  3. Links auf Weg.
für 226 m – gesamt 276 m


-  4. Links und Weg folgen.
für 1,43 km – gesamt 1,71 km


-  5. Geradeaus auf Märzenburgweg.
für 234 m – gesamt 1,94 km


-  6. Geradeaus auf Weg.
für 982 m – gesamt 2,92 km


-  7. Geradeaus auf Kaufbeurener Weg.
für 2,19 km – gesamt 5,12 km


-  8. Rechts auf Am Holdersberg.
für 1,72 km – gesamt 6,84 km


-  9. Rechts und Weg folgen.
für 216 m – gesamt 7,05 km


-  10. Geradeaus auf Schwabenstraße.
für 439 m – gesamt 7,49 km


-  11. An der Gabelung links halten auf Nebenstraße.
für 29 m – gesamt 7,52 km


-  12. Links auf Wertachweg.
für 169 m – gesamt 7,69 km


-  13. Links und Wertachweg folgen.
für 16 m – gesamt 7,71 km















-  14. Geradeaus auf Fußweg.
für 250 m – gesamt 7,96 km

-  15. Rechts auf Am Alten Wehr.
für 127 m – gesamt 8,09 km

-  16. Links auf Krumper Allee.
für 49 m – gesamt 8,14 km

-  17. Rechts auf Fußweg.
für 346 m – gesamt 8,48 km

-  18. Links und Fußweg folgen.
für 386 m – gesamt 8,87 km

-
-  19. Rechts auf Am Bächle.
für 115 m – gesamt 8,98 km
-
-  20. Rechts auf Marktoberdorfer Straße.
für 973 m – gesamt 9,96 km
-
-  21. Links auf Fußweg.
für 96 m – gesamt 10,1 km
-
-  22. Links und Weg folgen.
für 215 m – gesamt 10,3 km
-
-  23. Links und Straße folgen.
für 58 m – gesamt 10,3 km
-
-  24. Rechts und Straße folgen.
für 74 m – gesamt 10,4 km
-
-  25. Rechts auf Alte Marktoberdorfer Straße.
für 1,74 km – gesamt 12,1 km
-
-  26. Geradeaus auf Fußweg.
für 203 m – gesamt 12,3 km
-
-  27. Links auf Keltenstraße.
für 684 m – gesamt 13,0 km
-
-  28. An der Gabelung links rechts halten und Keltenstraße folgen.
für 209 m – gesamt 13,2 km
-
-  29. Links auf Hinter'm Schloß.
für 294 m – gesamt 13,5 km
-
-  30. An der Gabelung links rechts halten auf Weg.
für 54 m – gesamt 13,6 km
-
-  31. Rechts und Nebenstraße folgen.
für 190 m – gesamt 13,8 km
-
-  32. Leicht links und Fußweg folgen.
für 27 m – gesamt 13,8 km
-
-  33. Leicht rechts und Fußweg folgen.
für 71 m – gesamt 13,9 km
-
-  34. Geradeaus auf Kurfürstenstraße.
für 104 m – gesamt 14,0 km
-
-  35. Geradeaus auf Marktplatz.
für 99 m – gesamt 14,1 km
-
-  36. Rechts auf Georg-Fischer-Straße.
für 63 m – gesamt 14,1 km



37. An der Kreuzung auf Meichelbeckstraße, B 472 Links abbiegen.
für 349 m – gesamt 14,5 km